



Foto: Københavns Amt

10 På cykeltur i Hjortespring vest



Med start og slut ved Måløv Station forløber cykelruten som en rundtur gennem den vestlige del af Hjortespringkilen. Hjortespringkilen danner et smalt, grønt landskabsstrøg mellem Bagsværd og Måløv. Det meget begrænsede naturareal udnyttes på flere måder af de mange mennesker, der bor langs kilen. Trods det, vil man på cykelturen opleve en rig natur i et uspoleret landskab af stor skønhed.

A Østerhøj. På den 48 meter høje bakke er et nyt boligområde ved at blive opført. Byudviklingen stopper ved grænsen til Hjortespringkilen, der er friholdt for bebyggelse.

B Gør et stop og nyd synet af **den smukke sø**. I Hjortespringkilens småbakkede landskab er der et utal af små søer og vandhuller. De fleste af søerne var tidligere moser eller våde enge, indtil tørvegravning under de to verdenskrige efterlod et landskab fyldt med vandhuller.

C Huset bag det store lindetræ er et fint bevaret **husmandssted**. Hele kvarteret ved Fuglehavevej ligger på husmands-lodder, der for 200 år siden blev udstykket fra den gamle

Måløv landsby. Husmandsstederne blev placeret på den magre jord i Måløv Krat - helt her ude ved sogneskillet til Ballerup.

D Fra bænken oppe på skrænten er der en fin **udsigt** over dalstrøget og skovbrynet ind mod Jonstrup Vang. Træer, buske og siv har gradvist lukket for udsynet. Med støtte fra Københavns Amt er en række vandhuller blevet oprenset og store arealer er indhegnet. Dyrenes afgræsning giver et åbent landskab, så det kommer til at ligne det græsningsoverdrev, hvor Ballerupbønderne før i tiden havde deres får og kreaturer gående.

E Den gamle frugtplantage. Til højre for stien er der et helt specielt landskab, hvor gamle knudrede frugttræer står mellem pile- og tjørnebuske. Bestande af havestauder - blandt andet kanadisk gyldenris og japansk pileurt - danner store "øer" mellem vilde græsser og blomsterplanter. Vi står i en nedlagt frugtplantage og små nyttehaver, der er overladt til sig selv.

Arealet ejes af Ballerup Kommune, og det er tilladt at plukke af de mange forskellige frugter!

F I kilens **nyttehaver** kan beboere i Ballerup Kommune få jord under neglene og dyrke grøntsager eller blomster. I nyttehaverne må der ikke bygges huse eller skure. Derfor følger nyttehaverne sig - bedre end kolonihaver - ind i landskabet.

G I kanten af Brændemosen har **kæmpebjørnekloen** bredt sig. Den store plante, som stammer fra Kaukasus, er blevet et problem især på lavtliggende arealer, fordi den skygger alle andre planter væk.

At bekæmpe bjørnekloen er vanskeligt - den kan rodstikkes, skæres ned eller på store arealer græsses ned af får eller kvæg.

H Selv om man på alle sider er tæt på bymæssig bebyggelse, cykler man på vejen gennem **Pederstrup Naturpark** i et åbent landbrugsland med bølgende kornmarker og højt til himlen.

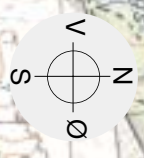
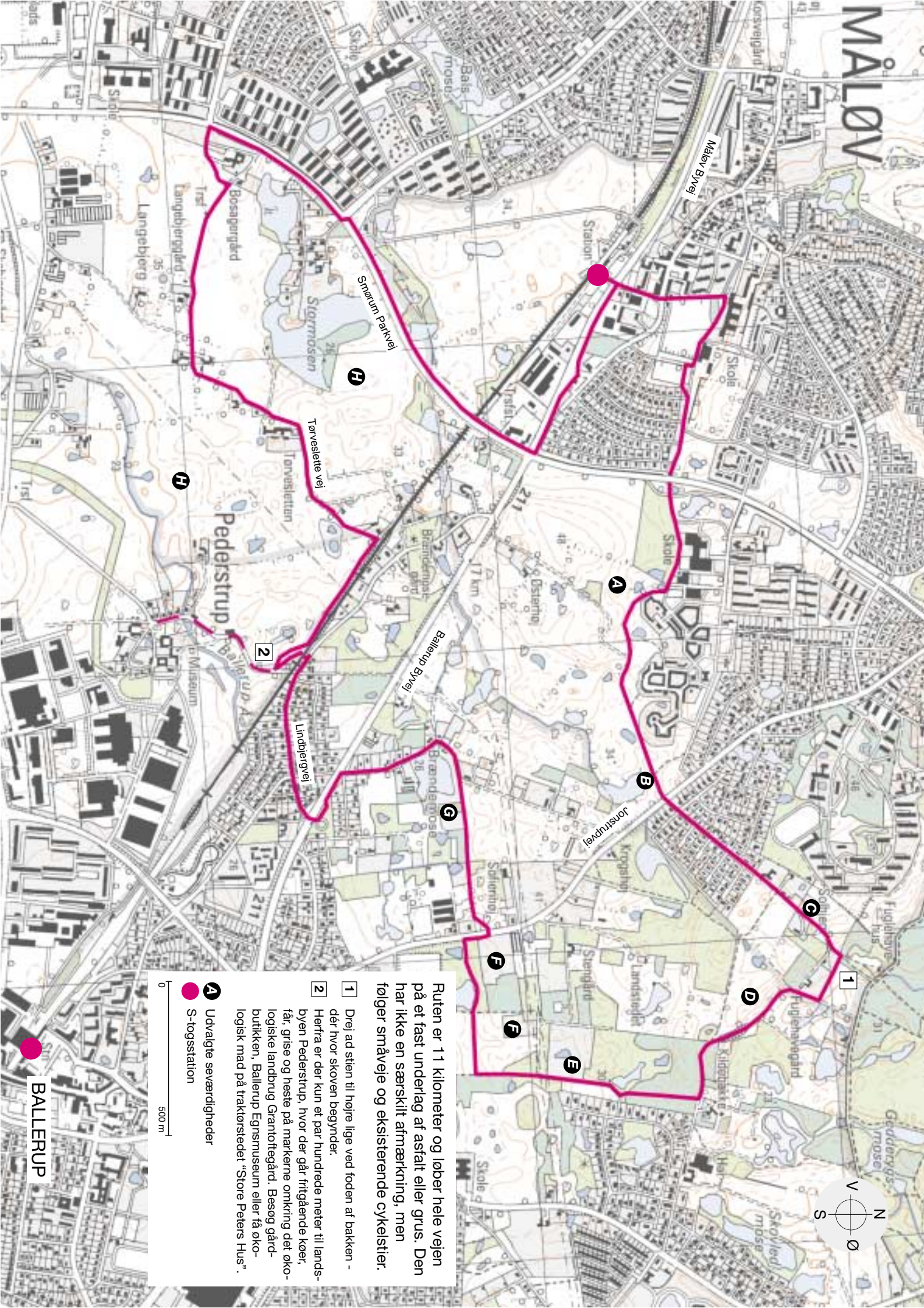


Et bidrag til Sundhedsstyrelsens kampagne "Rør dig 30 minutter om dagen".

Folderen er udarbejdet af Københavns Amt, 2002. Revideret 2004.
Yderligere eksemplarer kan rekvireres på tlf.: 4322 2222 eller
e-mail: tekniskforvaltning@kbhamt.dk
Websted: www.kbhamt.dk

Grafisk produktion: Hafnia Grafisk

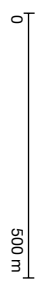




Ruten er 11 kilometer og løber hele vejen på et fast underlag af asfalt eller grus. Den har ikke en særskit afmærkning, men følger småveje og eksisterende cykelstier.

- 1 Drej ad stien til højre lige ved fodan af bakken - der hvor skoven begynder.
- 2 Herfra er der kun et par hundrede meter til landsbyen Pederstrup, hvor der går fritgående køer, får, grise og heste på markerne omkring det økologiske landbrug Grantoftegård. Besøg gårdbutikken, Ballerup Egnsmuseum eller få økologisk mad på traktorstedet "Store Peters Hus".

- A Udvalgte seværdigheder
- S-togsstation



BALLERUP

